



Parcours Hocheifel - Nürburgring

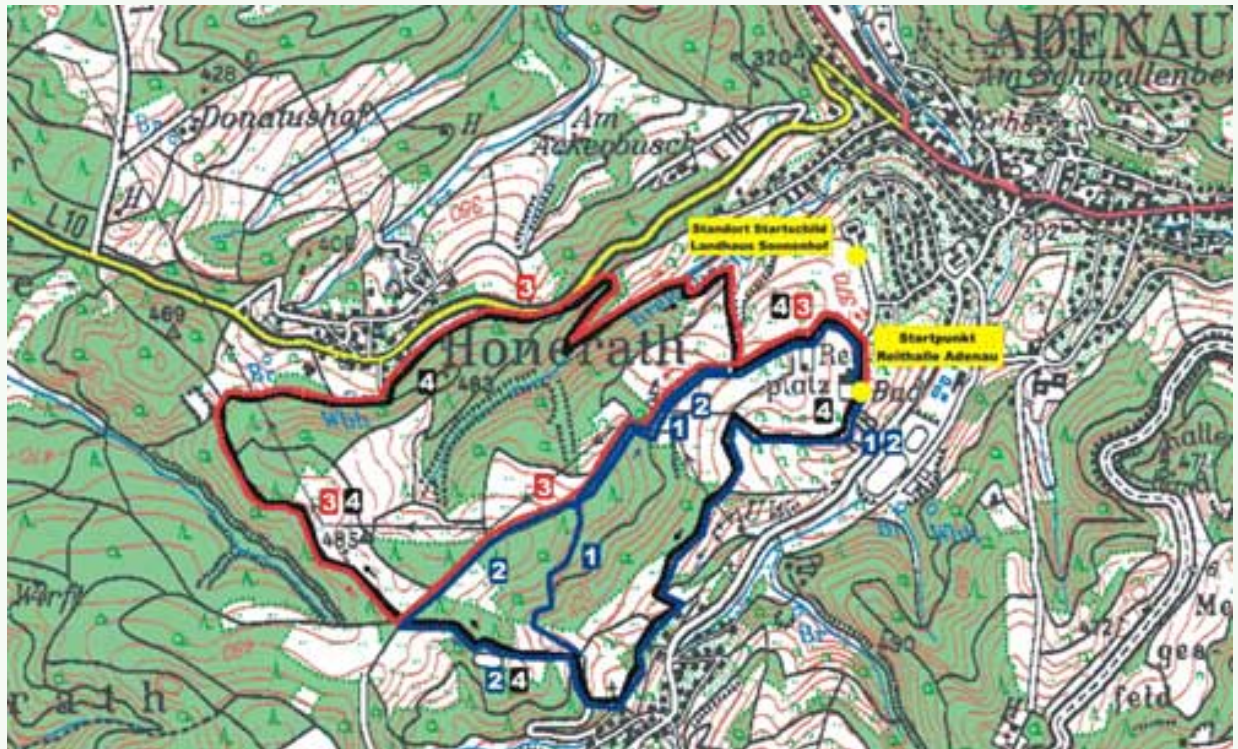
Strecke 1 "EVM"

Länge:	4,2 km
Zeit:	40 - 60 min
Schwierigkeit:	leicht
Höhenmeter:	462 m
Sammelpunkt:	Reithalle, Adenau

Kurzbeschreibung: Die Routen 1 und 2 führen durch die Wälder und Wiesen der Hocheifel mit Blick auf Wimbach und Kottenborn. Ab der Gemarkung im Wiesenstuhl zweigt die Route 2 ab. Sie führt auf einer Länge von 800 m vorbei am Wimbacher Sportplatz bis zum höchstgelegenen Punkt dem „Wiegestuhl“ (478 m). Von dort hat man einen herrlichen Ausblick in die Eifelberge mit Nürburg, Hohe Acht und Reifferscheid.

Nach ca. einem halben Kilometer in Richtung Adenau, trifft der Weg wieder auf die Route 1. Von dort aus geht es mit einem wunderbaren Panoramablick ins Ahrtal und auf Adenau zurück bis zur Reithalle.

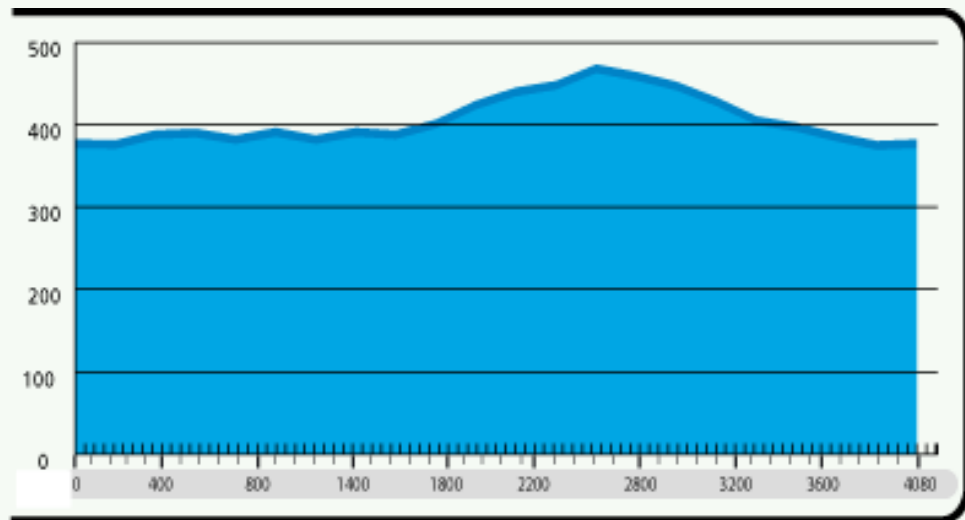
Strecke:



+ Zum Vergrößern einfach auf die Karte klicken

© Landesamt für Vermessung und Geobasisinformation Rheinland-Pfalz

Höhenprofil:



Streckendiagramm in Höhen- und Distanzmetern.

Sponsoren:



Übersicht





Parcours Hocheifel - Nürburgring

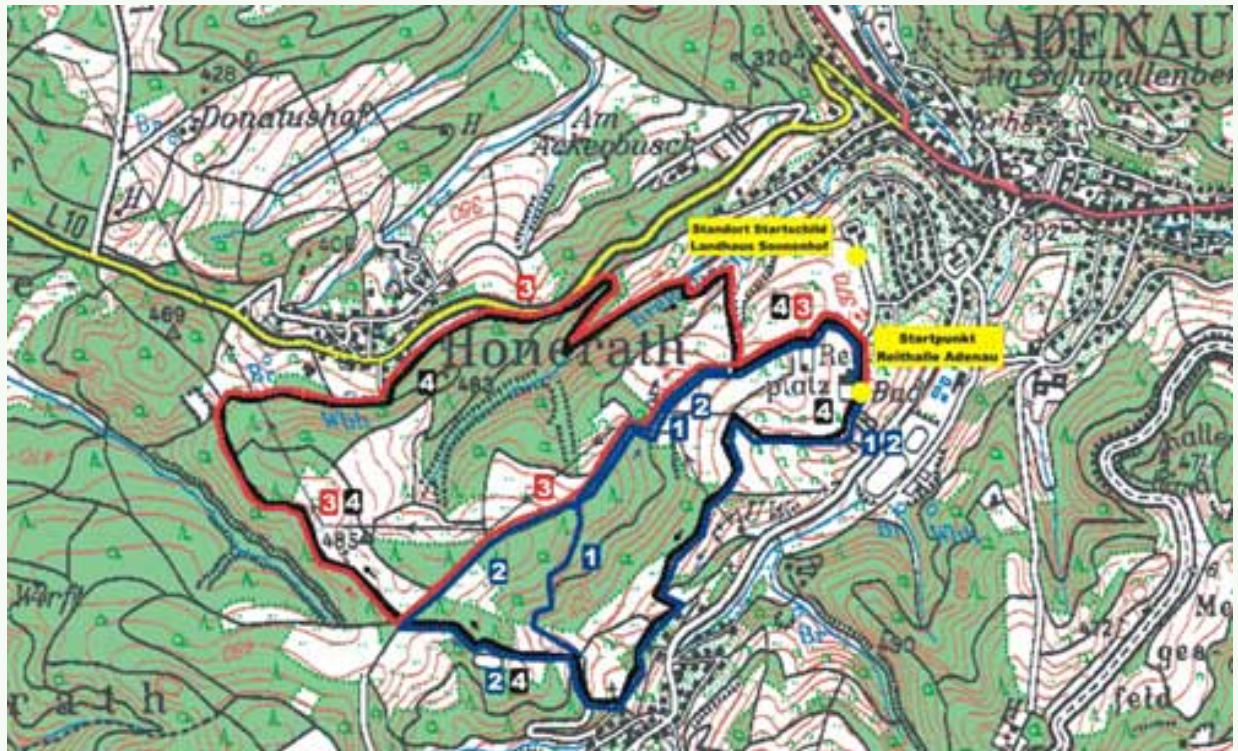
Strecke 3 Landhaus Sonnenhof

Länge:	6,3 km
Zeit:	60 - 80 min
Schwierigkeit:	mittel
Höhenmeter:	480 m
Sammelpunkt:	Reithalle, Adenau

Kurzbeschreibung: Über die Omeshardt führt der Weg stetig ansteigend bis zum Wegekreuz Wiegestuhl. Ab hier führt die Route in Richtung Honerath durch Waldgebiet und Wiesentäler. In Honerath geht es am Dorfrand entlang mit Blick auf die Donatus-Kapelle, dem Schutzpatron vor Unwetter.

Entlang der L10 gelangt man zum tiefsten Punkt der Route und von dort aus durch das Kallental zurück zur Reithalle.

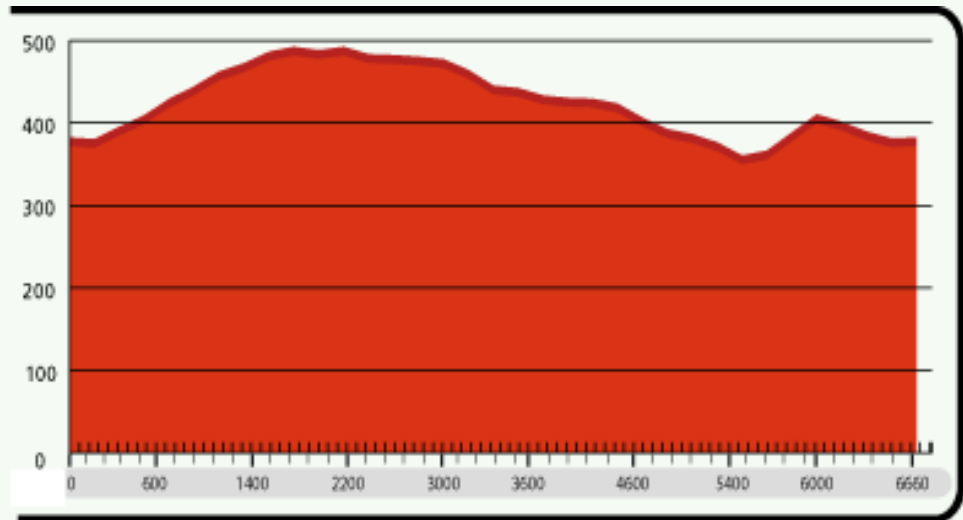
Strecke:



+ Zum Vergrößern einfach auf die Karte klicken

© Landesamt für Vermessung und Geobasisinformation Rheinland-Pfalz

Höhenprofil:



Streckendiagramm in Höhen- und Distanzmetern.

Sponsoren:



Übersicht





Parcours Hocheifel - Nürburgring

Strecke 2 Tourismusverein Hocheifel

Länge:	4,8 km
Zeit:	45 - 70 min
Schwierigkeit:	leicht
Höhenmeter:	479 m
Sammelpunkt:	Reithalle, Adenau

Kurzbeschreibung: Die Routen 1 und 2 führen durch die Wälder und Wiesen der Hocheifel mit Blick auf Wimbach und Kottenborn. Ab der Gemarkung im Wiesenstuhl zweigt die Route 2 ab. Sie führt auf einer Länge von 800 m vorbei am Wimbacher Sportplatz bis zum höchstgelegenen Punkt dem „Wiegstuhl“ (478 m). Von dort hat man einen herrlichen Ausblick in die Eifelberge mit Nürburg, Hohe Acht und Reifferscheid.

Nach ca. einem halben Kilometer in Richtung Adenau, trifft der Weg wieder auf die Route 1. Von dort aus geht es mit einem wunderbaren Panoramablick ins Ahrtal und auf Adenau zurück bis zur Reithalle.

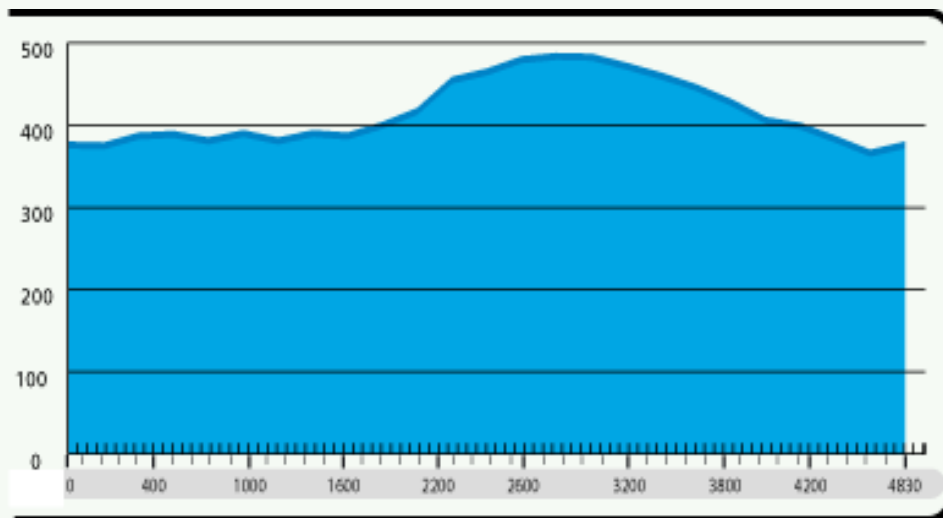
Strecke:



+ Zum Vergrößern einfach auf die Karte klicken

© Landesamt für Vermessung und Geobasisinformation Rheinland-Pfalz

Höhenprofil:



Streckendiagramm in Höhen- und Distanzmetern.

Sponsoren:



Übersicht





Parcours Hocheifel - Nürburgring

Strecke 4 Gewerbeverein Adenau

Länge:	7,0 km
Zeit:	70 - 100 min
Schwierigkeit:	schwer
Höhenmeter:	476 m
Sammelpunkt:	Reithalle, Adenau

Kurzbeschreibung: Die Route 4 verläuft bis zum höchsten Streckenabschnitt, dem Wiegestuhl, auf der gleichen Strecke wie Route 2. Ab hier gilt die gleiche Streckenführung wie Route 3 über Honerath, Adenau und zurück zur Reithalle.

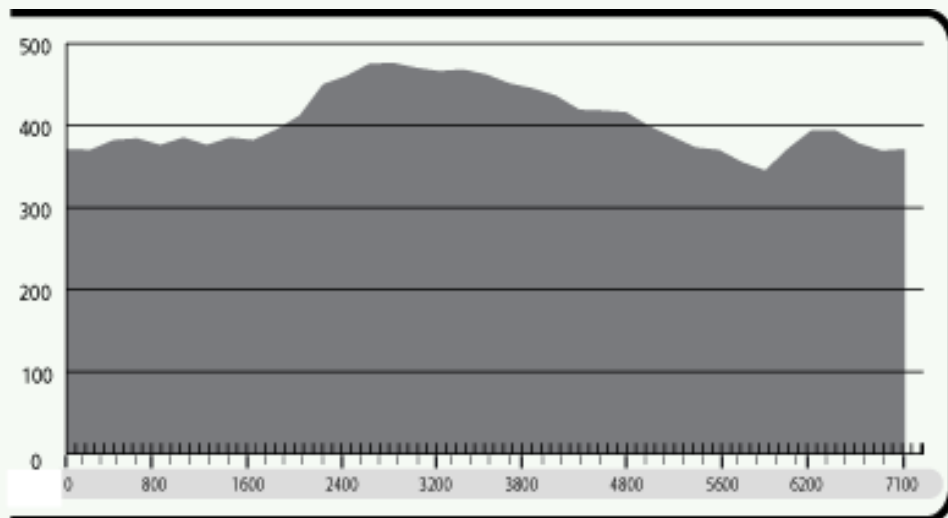
Strecke:



+ Zum Vergrößern einfach auf die Karte klicken

© Landesamt für Vermessung und Geobasisinformation Rheinland-Pfalz

Höhenprofil:



Streckendiagramm in Höhen- und Distanzmetern.

Sponsoren:



Übersicht