



## Rhein-Meile aktiv | Bad Breisig

### Strecke 7 "Touristinfo Bad Breisig"

**Länge:** 4,5 km

**Zeit:** 50-65 min

**Schwierigkeit:** leicht

**Höhenmeter:** 200-214 m

**Sammelpunkt:** Parkplatz Mönchsheide

**Kurzbeschreibung:**

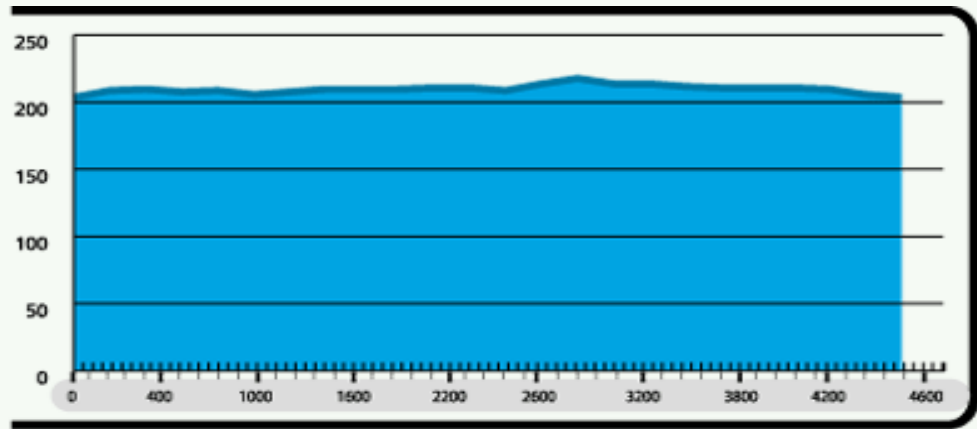
- Startpunkt ist die Informationstafel am Parkplatz Mönchsheide
- Der Ausschilderung folgend
- Ebenerdig am Waldrand entlang

**Strecke:**



+ Zum Vergrößern einfach auf die Karte klicken

Höhenprofil:




Streckendiagramm in Höhen- und Distanzmetern.

Sponsor:



Download:

 [Strecke als PDF-Datei](#)



[Übersicht](#)





## Rhein-Meile aktiv | Bad Breisig

### Strecke 8 " Hotel 4 Jahreszeiten"

**Länge:** 6,6 km  
**Zeit:** 60-80 min  
**Schwierigkeit:** **mittel**  
**Höhenmeter:** 84-206m  
**Sammelpunkt:** Parkplatz Mönchsheide

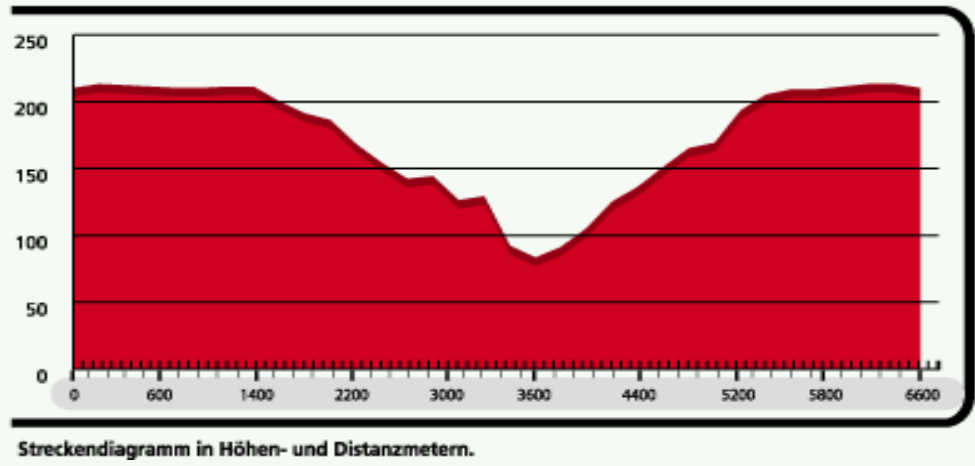
- Kurzbeschreibung:**
- *Startpunkt ist die Informationstafel am Parkplatz Mönchsheide*
  - *der Ausschilderung folgend rechts auf den Wanderweg 1 kurz rechts auf den Rheinhöhenweg,*
  - *dann geradeaus Richtung Rhein*
  - *auf der Rheinhöhe links zum Tiefpfad hinunter*
  - *links das schöne Tiefpfadtal zum Aulenberg hoch*
  - *rechts über den Rheinhöhenweg*
  - *links aus dem Wald wieder Richtung Ausgangsort*

**Strecke:**



+ Zum Vergrößern einfach auf die Karte klicken


Höhenprofil:



Sponsor:



Download:

 [Strecke als PDF-Datei](#)



[Übersicht](#)





## Rhein-Meile aktiv | Bad Breisig

### Strecke 9

**Länge:** 10,7 km

**Zeit:** 90-120 min

**Schwierigkeit:** schwer

**Höhenmeter:** 61-208 m

**Sammelpunkt:** Römer-Thermen Bad Breisig

**Kurzbeschreibung:**

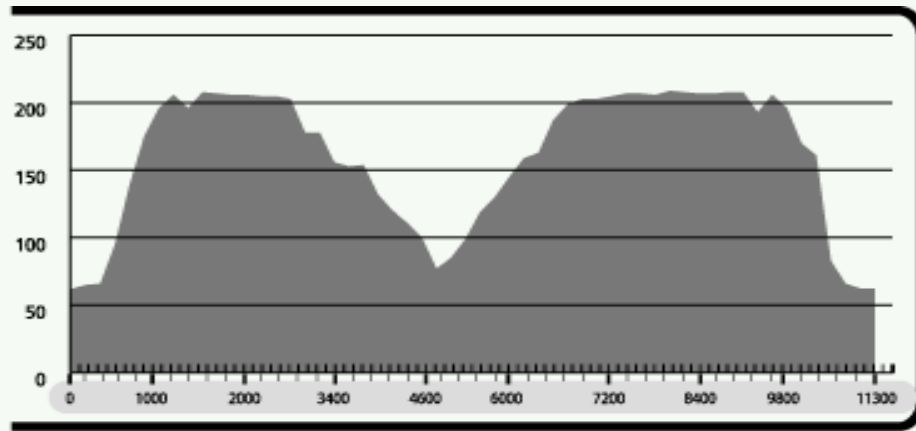
- Startpunkt ist die Informationstafel an den Römer-Thermen in Bad Breisig
- Der Ausschilderung des Rheinhöhenweg an der Straße folgen
- Auf den Rheinhöhenweg hinauf zum Schießplatz Hahn
- Weiter Richtung Aussichtshütte mit herrlichem Eifelblick
- Rechts über den Trotzenberg zum Judenkirchhof
- Rechts weg vom Rheinhöhenweg Richtung Rhein und links zum Tiefpfad hinunter
- Den Tiefpfad links hinaus, rechts wieder kurz auf den Rheinhöhenweg
- Links aus dem Wald und am Waldrand vorbei zurück Richtung Parkplatz Mönchsheide
- Den herrlichen Waldweg 2 folgend bis zum Rheinhöhenweg und auf diesem wieder rechts Richtung Aussichtshütte und zurück ins Tal nach Bad Breisig

**Strecke:**




+ Zum Vergrößern einfach auf die Karte klicken

### Höhenprofil:



Streckendiagramm in Höhen- und Distanzmetern.

Download:

 [Strecke als PDF-Datei](#)



zurück

Übersicht



vor